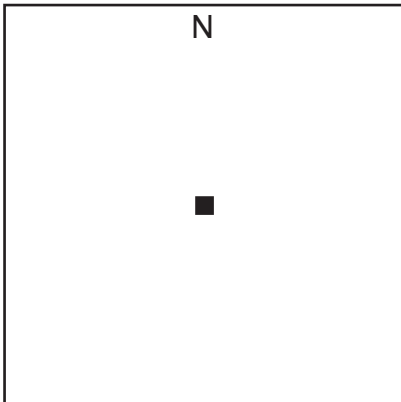


Investigation en situation (c) Relevé

Nom de l'investigateur : Spectral Investigation Collective (SIC)
 Lieu de l'investigation : Date :

1. Relevé perceptif

Echelle 1 :



Plan de situation

■ Point GPS de référence

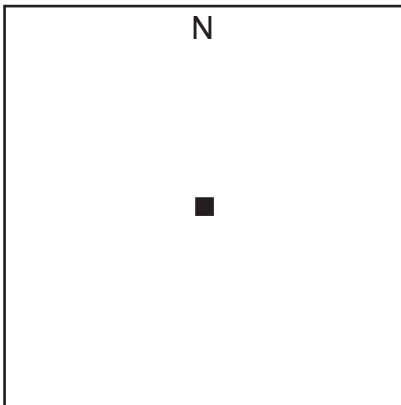
Remarque :

.....

2. Relevé mécanique

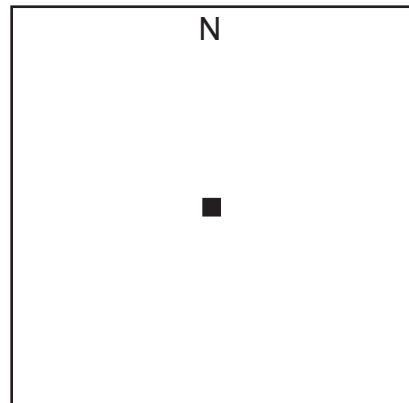
Type de l'appareil :

Echelle 1 :



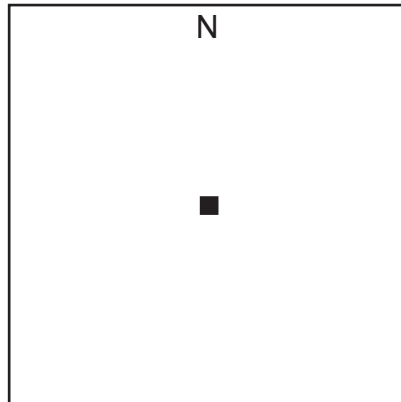
Relevé de situation (prises de mesure par déambulation)
 Numéroté les points mesurés

Echelle 1 :



Point remarquable

Echelle 1 :



Point remarquable

Indice artificiel (*lignes électriques, ...*)

- 1 nature de l'indice 1 :
- 2 nature de l'indice 2 :
- 3 nature de l'indice 3 :

Indice naturel (*orientation de plissement géologique, singularités végétales, ...*)

- 1 nature de l'indice 1 :
- 2 nature de l'indice 2 :
- 3 nature de l'indice 3 :

Indice naturel insolite (*phénomène vibratoire de l'air, poche d'air froid, emplacement géovampirique ou géostimulant, zone de stimulation de la perception extrasensorielle, atrophie ou hypertrophie végétale...*)

- 1 nature de l'indice 1 :
- 2 nature de l'indice 2 :
- 3 nature de l'indice 3 :

Indice de nature indéterminée

- 1 nature de l'indice 1 :
- 2 nature de l'indice 2 :
- 3 nature de l'indice 3 :

Indice extrasensoriel (*apparition, voix, ...*)

- ☆ nature de l'indice 1 :
- ☆ nature de l'indice 2 :
- ☆ nature de l'indice 3 :

	Milligauss	Volt/m	Direction
point 1					
point 2					
point 3					
point 4					
point 5					
point 1					
point 2					
point 3					
point 4					
point 5					
point 1					
point 2					
point 3					
point 4					
point 5					

Remarque :

.....