


# Investigation en situation (a) Information de situation

Nom de l'investigateur : ..... Spectral Investigation Collective (SIC)

Lieu de l'investigation : ..... Date : .....


## 1. Situation géographique

Echelle 1 : 100 000




Situation géographique

Echelle 1 : 50 000




Carte géologique

Echelle 1 : 50 000




Carte industrielle (dont ligne à Haute tension)

Echelle 1 : 50 000




Carte historique (emplacement d'évènements remarquables)

Echelle 1 : 50 000




Carte légendaire (emplacement d'évènements remarquables)

Echelle 1 : 50 000




Carte environnementale

Echelle 1 : 50 000



Résille énergétique (logiciel phigrid)


Echelle 1 : 50 000



Carte d'indices d'origine inconnus (dont données ufologiques)

## 2. Situation cosmique

Position planétaire  
(éphéméride pour un point géographique remarquable)



REMARQUES :

Evènements magnétosphériques au moment de l'investigation

.....

Evènements célestes au moment de l'investigation (fusée, astéroïde,...)

.....